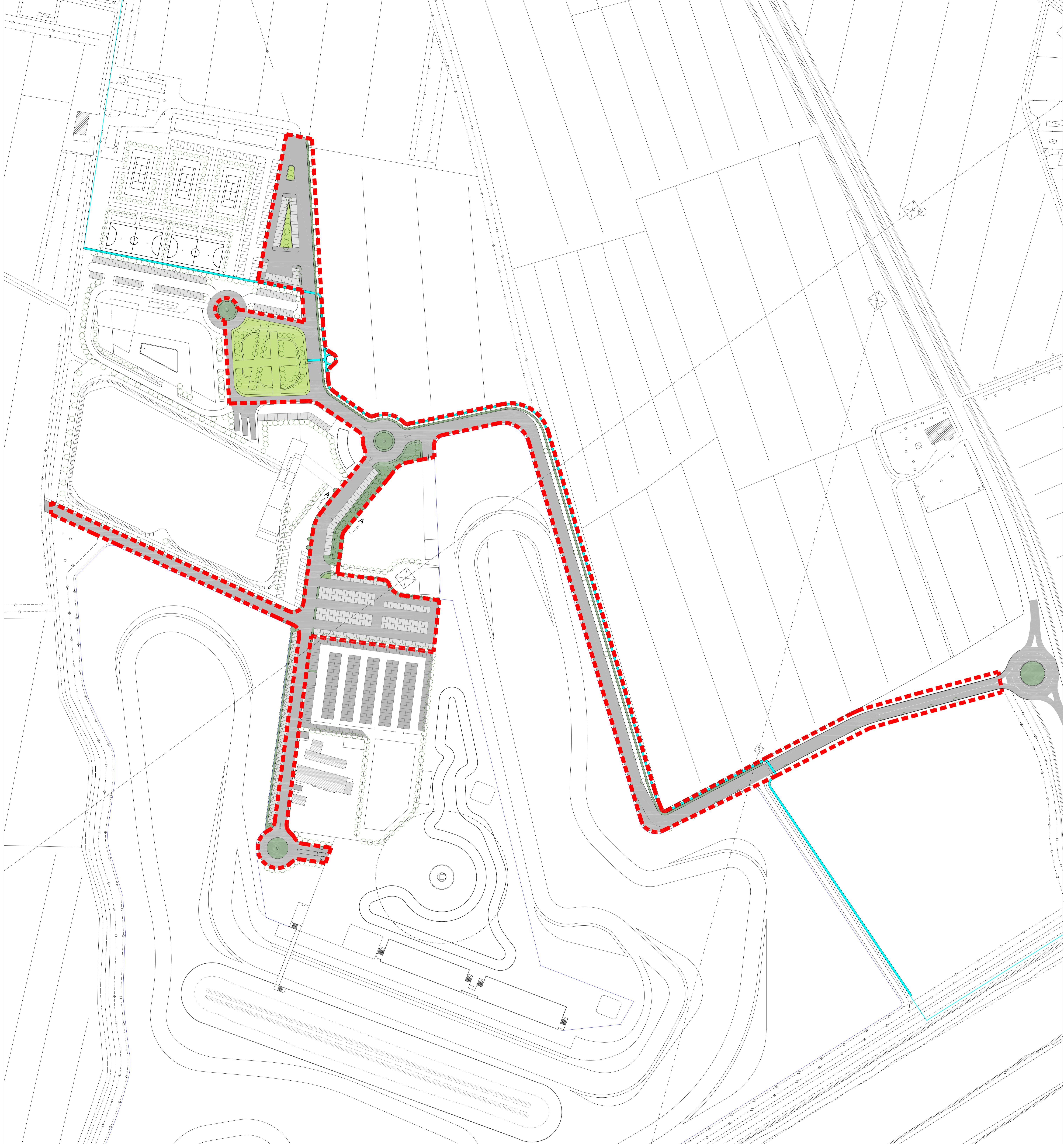


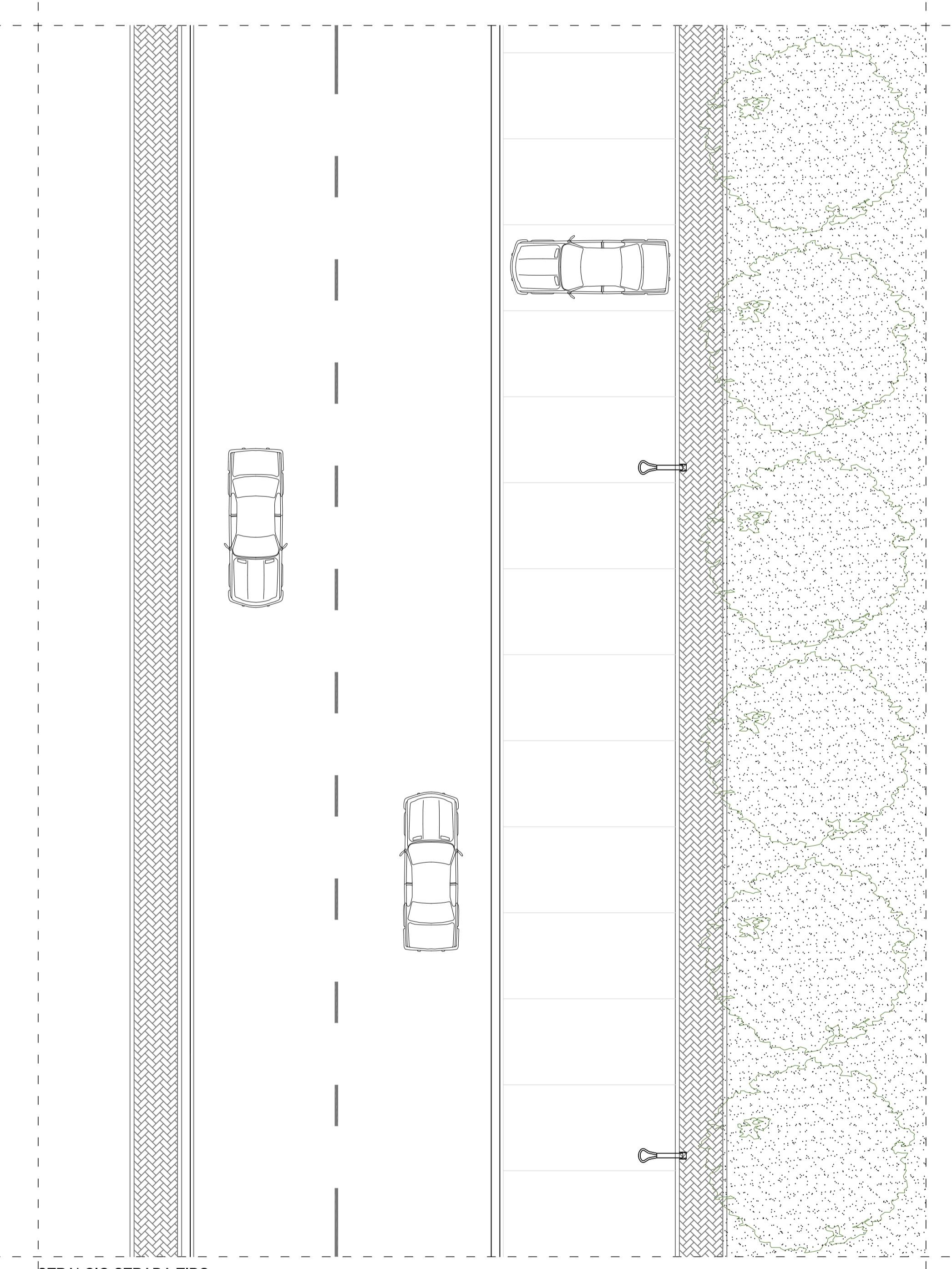
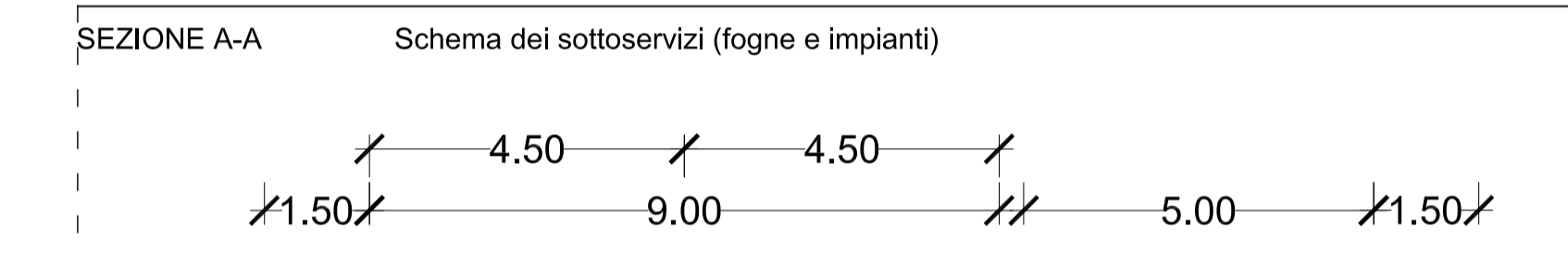
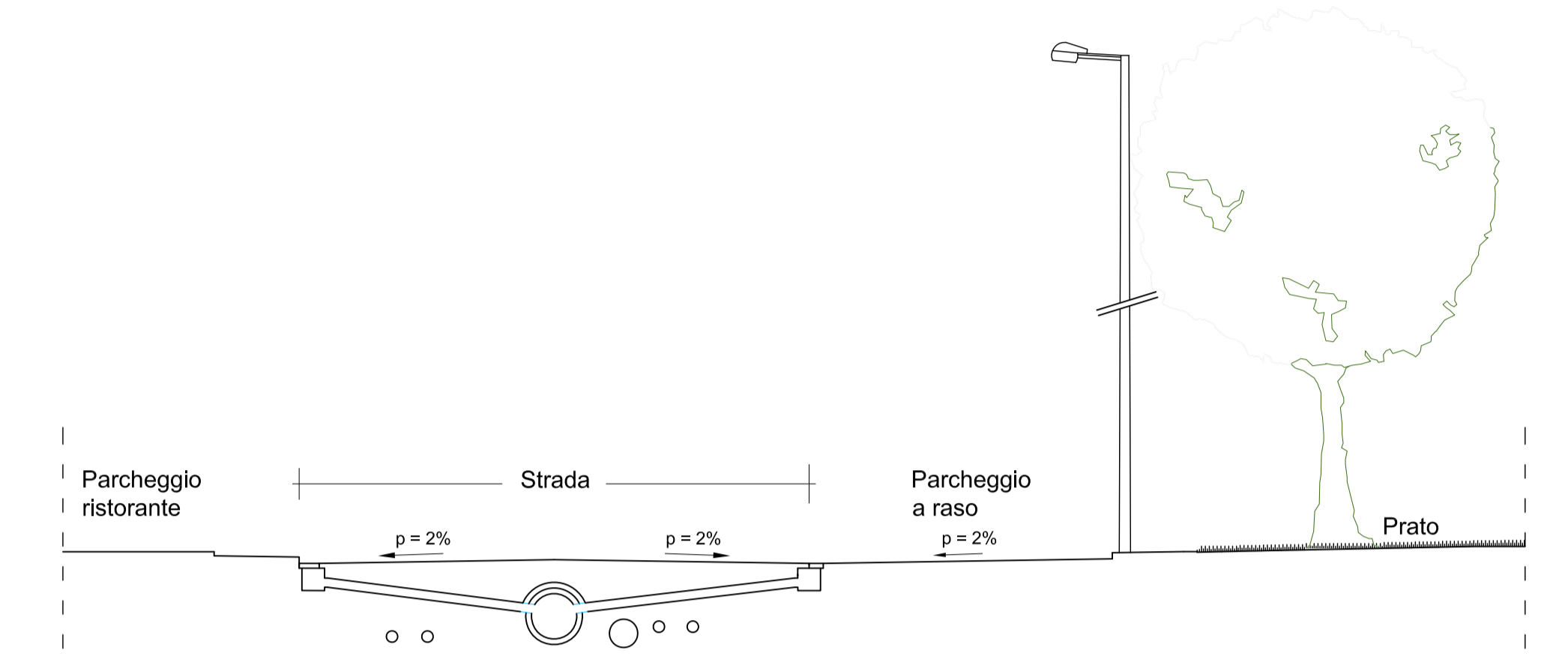
PLANIMETRIA - Scala 1:1000



- LEGENDA**
- (S.F.) Superficie fondiaria = mq 33.000
 - (S.P.) Superficie permeabile - verde = mq 4.300
 - (S.Sp.) Superficie semipermeabile - percorsi pedonali = mq 2.500
 - (S.Sp.) Superficie semipermeabile - parcheggi = mq 5.400
 - Superficie non permeabile - strade = mq 21.400
- Rapporto di permeabilità (R.P.) = S. P.+ S.Sp. / S. F. = 12.200 / 35.000 = 35% ca

ZONE COMUNI - STRADE PARCHEGGI	
BORGHI DI POTENZA POTESTATO	mq 30
STRADICOSTRUMENTI ELETTRICI	€ 200,00

PIANTA E SEZIONE STRADALE TIPO - Scala 1:100



STRALCIO STRADA TIPO



Esempio di realizzazione di un'area di parcheggio su green

COMUNE DI PONTEDERA
 Provincia di Pisa
 Servizio Gestione del Territorio e Regolazione delle Attività Economiche
 Corso Matteotti, 37 - 56025 Pontedera

Oggetto: **PROPOSTA DI VARIANTE AL REGOLAMENTO URBANISTICO PIANO PARTICOLAREGGIATO**

Proponente del progetto: **PLURIS** Servizi Immobiliari Integrati S.r.l. Via Lazio, 22 00183 Roma

Incarichi:

Chiavuzzo Maria Libera	Giannetta Vito	Innocenti Franco
Giannetta Antonio	Giannetta Rosa	Innocenti Luciano
Giannetta Gerardo	Giannetta Francesca	Innocenti Mauro

Progettazione Urbanistica - Assistenza:

M.P.M.

Progettazione Geometrica Urbanistica:

DROMO S.r.l. Via 4 Novembre 12 43123 Reggio Emilia

Incarichi:

REALIZZAZIONE DI UN IMPIANTO MOTORISTICO E STRUTTURE RICETTIVE

Lotto: **LOTTO 9: Strade e spazi ad uso pubblico**

Data	Atto	Stato	Termini
Gennaio 2015		Varie	9.9